











**ГЕНЕРАЛЬНЫЙ ПЛАН АНДРЕЕВСКОГО СЕЛЬСКОГО ПОСЕЛЕНИЯ
ОХАНСКОГО МУНИЦИПАЛЬНОГО РАЙОНА ПЕРМСКОГО КРАЯ**

д. Гаревляна
 Схема инженерных сетей.
 Схема границ и зон с особыми условиями использования территории

Условные обозначения

-  Граница населенного пункта
-  Проектируемая граница населенного пункта
-  Здания и сооружения
-  Водоемы
-  Лесные площади
-  Границы отпечехованного участка




Зоны с особыми условиями использования территорий

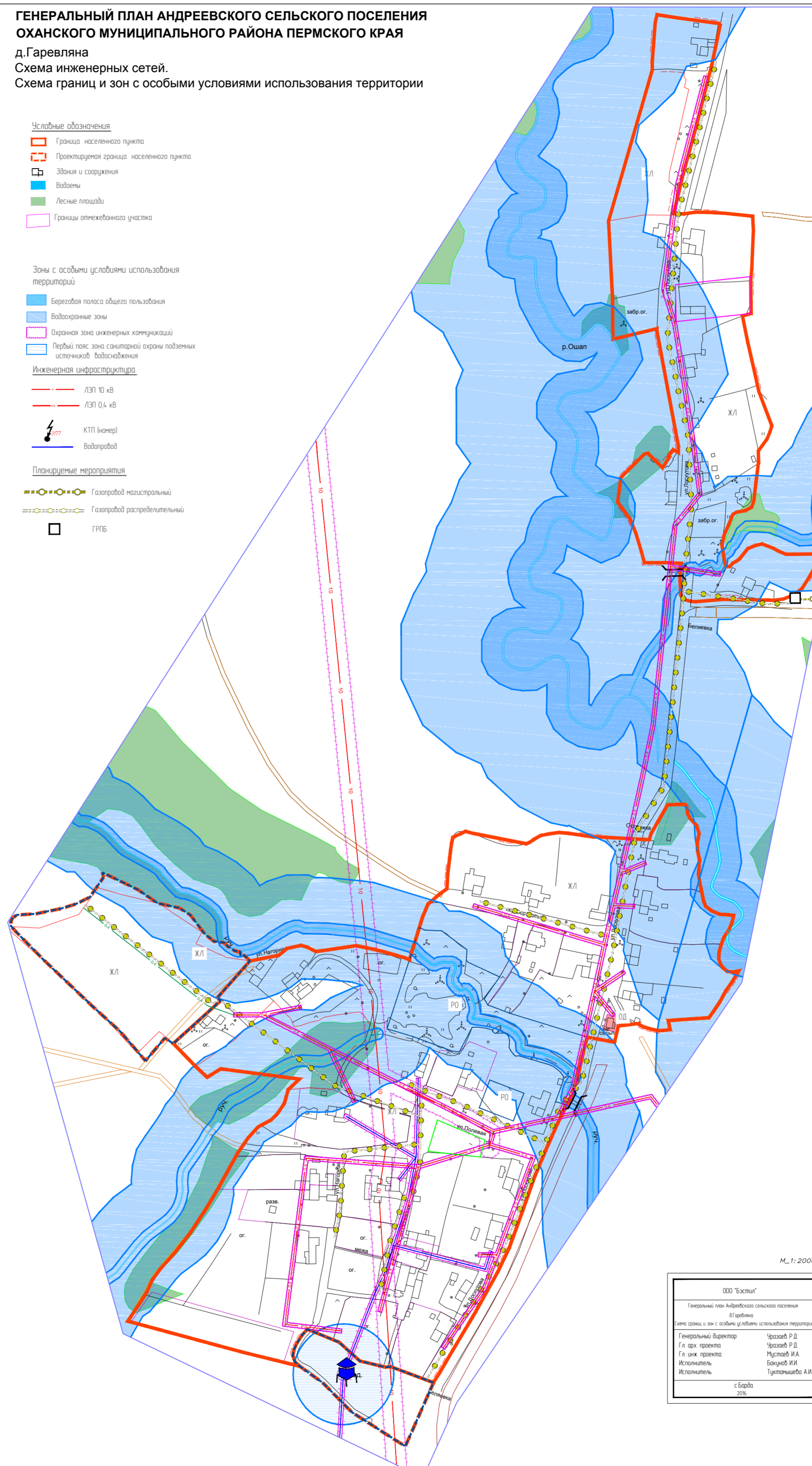
-  Береговая полоса общего пользования
-  Водоохранные зоны
-  Охранная зона инженерных коммуникаций
-  Первый пояс зона санитарной охраны подземных источников водоснабжения

Инженерная инфраструктура

-  ЛЭП 10 кВ
-  ЛЭП 0,4 кВ
-  КТП (инверт)
-  Водопровод

Планируемые мероприятия

-  Газопровод магистральный
-  Газопровод распределительный
-  ГРПБ



M_1:2000

ООО "Бастин"	
Генеральный план Андреевского сельского поселения	
д. Гаревляна	
Схема границ и зон с особыми условиями использования территории	
Генеральный директор	Чирозаев Р.Д.
Гл. арх. проекта	Чирозаев Р.Д.
Исполнитель	Мустаев И.А.
Исполнитель	Бажин И.И.
Исполнитель	Туктамышева А.И.
с. Бурда	
2016	