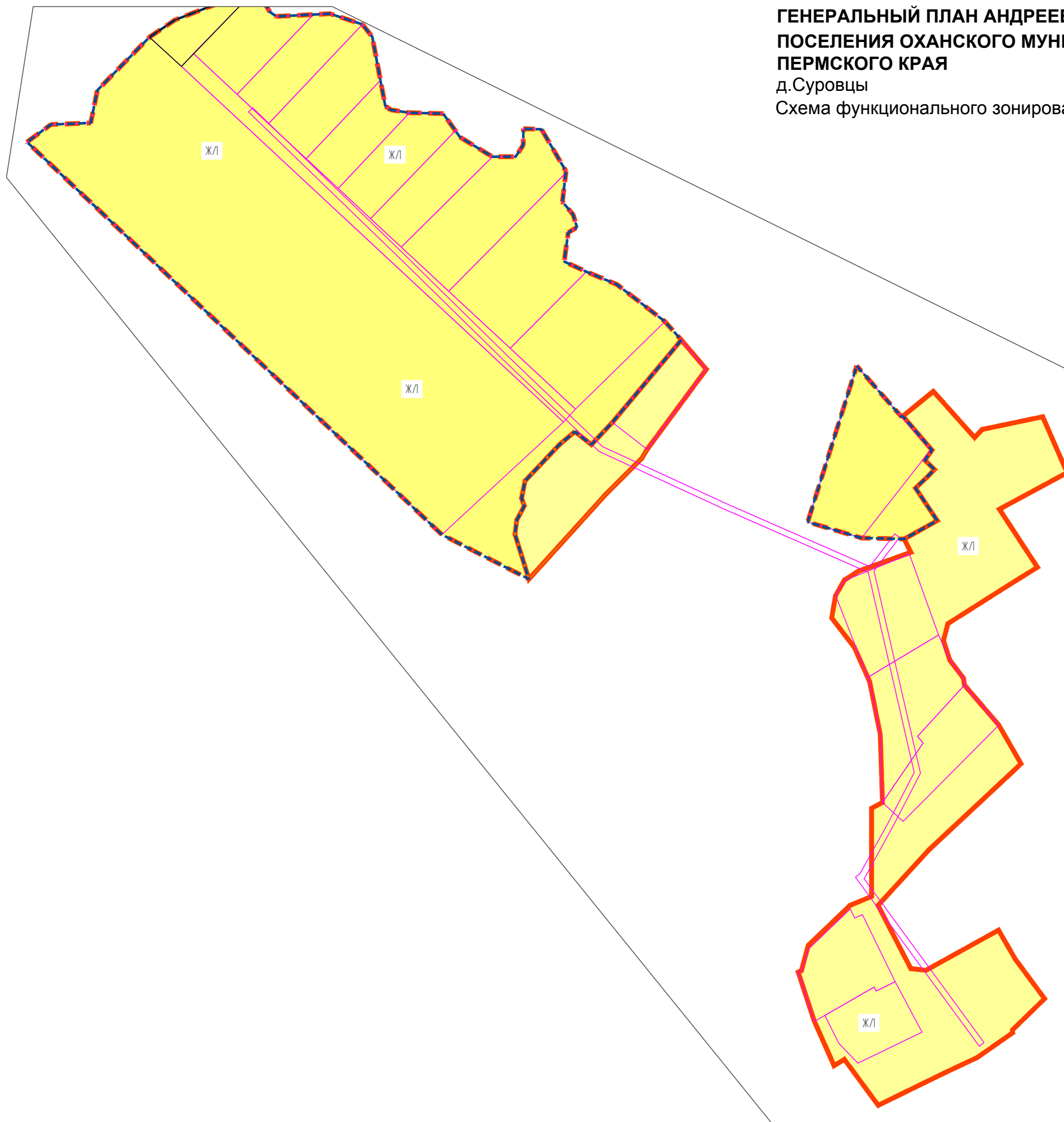





**ГЕНЕРАЛЬНЫЙ ПЛАН АНДРЕЕВСКОГО СЕЛЬСКОГО ПОСЕЛЕНИЯ ОХАНСКОГО МУНИЦИПАЛЬНОГО РАЙОНА ПЕРМСКОГО КРАЯ**  
 д.Суровцы  
 Схема функционального зонирования



Условные обозначения

-  Граница населенного пункта
-  Проектируемая граница населенного пункта
-  Границы отмежеванного участка

Функциональные зоны

- Жилые зоны
- План. Сущ.
-   Зона жилой застройки для ведения ЛПХ

M\_1: 2000

ООО "Бэстил"	
Генеральный план Андреевского сельского поселения д.Суровцы Схема функционального зонирования	
Генеральный директор	Уразаев Р.Д.
Гл. арх. проекта	Уразаев Р.Д.
Гл. инж. проекта	Мустаев И.А.
Исполнитель	Бакунов И.И.
Исполнитель	Туктамышева А.И.
с.Барда 2016	