








ГЕНЕРАЛЬНЫЙ ПЛАН КАЗАНСКОГО СЕЛЬСКОГО ПОСЕЛЕНИЯ ОХАНСКОГО МУНИЦИПАЛЬНОГО РАЙОНА ПЕРМСКОГО КРАЯ


д.Окуловка

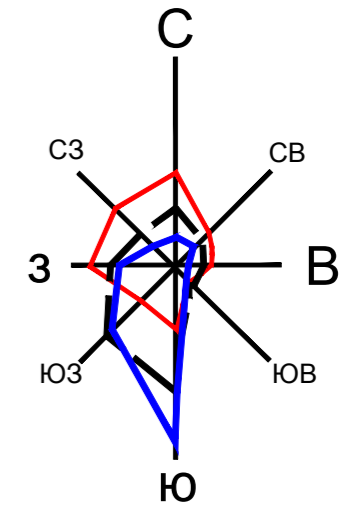
Схема функционального зонирования




Условные обозначения

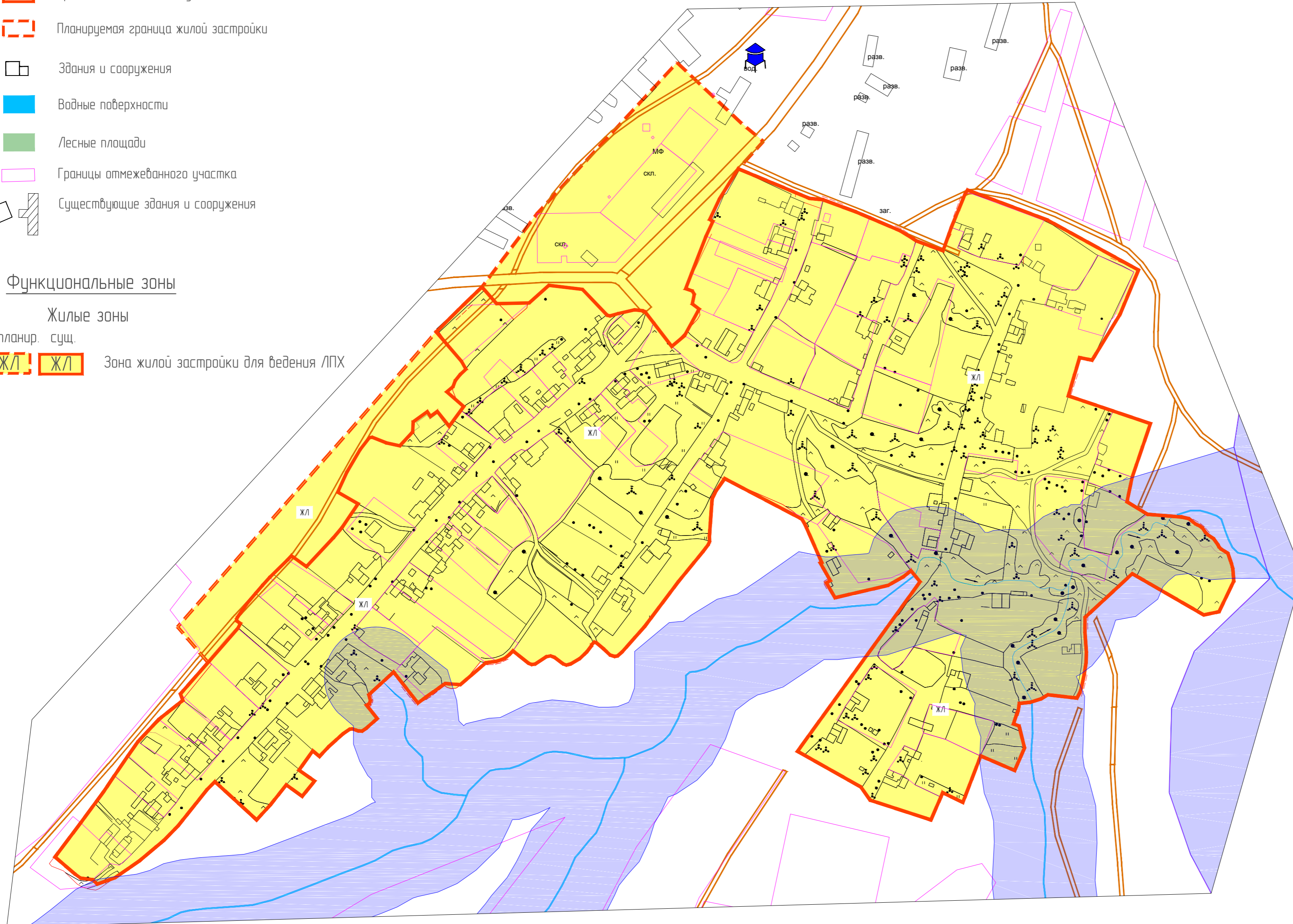
-  Граница населенного пункта
-  Планируемая граница жилой застройки
-  Здания и сооружения
-  Водные поверхности
-  Лесные площади
-  Границы отмежеванного участка
-  Существующие здания и сооружения

Функциональные зоны

- Жилые зоны
планир. сущ.
-  **ЖЛ** Зона жилой застройки для ведения ЛПХ



-  теплый период
-  холодный период
-  среднегодовая



ООО "Бэстил"	
Генеральный план Казанского сельского поселения д.Окуловка Схема функционального зонирования	
Генеральный директор	Уразаев Р.Д.
Гл. арх. проекта	Уразаев Р.Д.
Исполнитель	Бакунов И.И.
Исполнитель	Туктамышева А.И.
с.Барда 2016	