



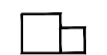



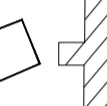
ГЕНЕРАЛЬНЫЙ ПЛАН КАЗАНСКОГО СЕЛЬСКОГО ПОСЕЛЕНИЯ ОХАНСКОГО МУНИЦИПАЛЬНОГО РАЙОНА ПЕРМСКОГО КРАЯ

д.Осиновка






Схема инженерных сетей

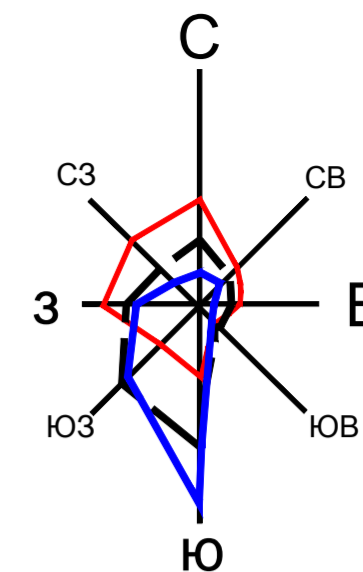
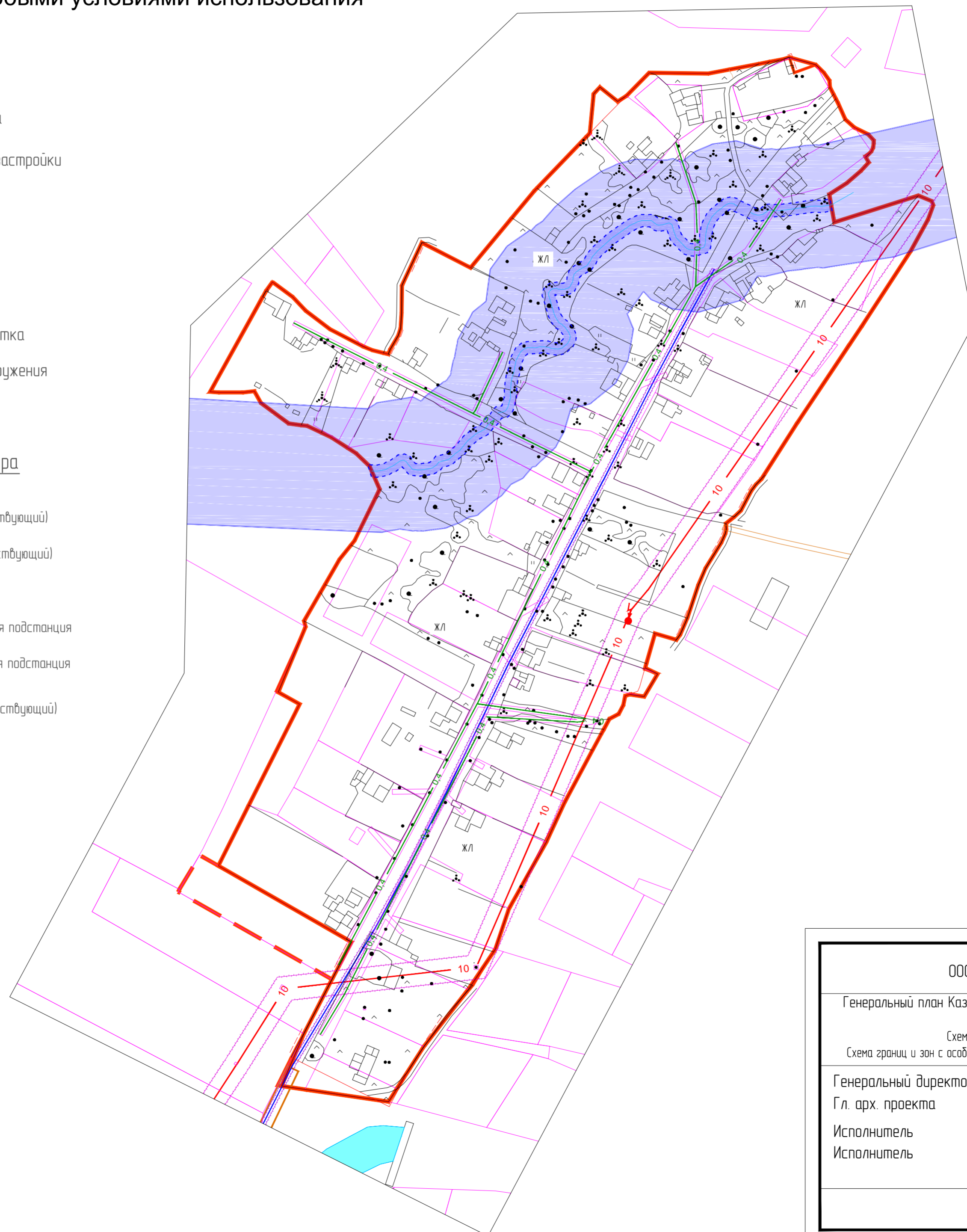
Схема границ и зон с особыми условиями использования территории




Условные обозначения

-  Граница населенного пункта
-  Планируемая граница жилой застройки
-  Здания и сооружения
-  Водные поверхности
-  Лесные площади
-  Границы отмежеванного участка
-  Существующие здания и сооружения

Инженерная инфраструктура

-  ЛЭП 10 кВ (существующий)
-  ЛЭП 0,4 кВ (существующий)
-  ТП 3116 Трансформаторная подстанция (существующая)
-  ТП проект 400 кВа Трансформаторная подстанция (планируемая)
-  Водопровод (существующий)



-  теплый период
-  холодный период
-  среднегодовая

ООО "Бэстил"	
Генеральный план Казанского сельского поселения д.Осиновка Схема инженерных сетей Схема границ и зон с особыми условиями использования территории	
Генеральный директор	Уразаев Р.Д.
Гл. арх. проекта	Уразаев Р.Д.
Исполнитель	Бакунов И.И.
Исполнитель	Туктамышева А.И.
с.Барда 2016	