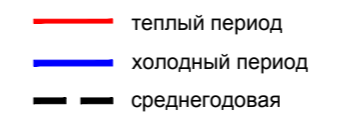
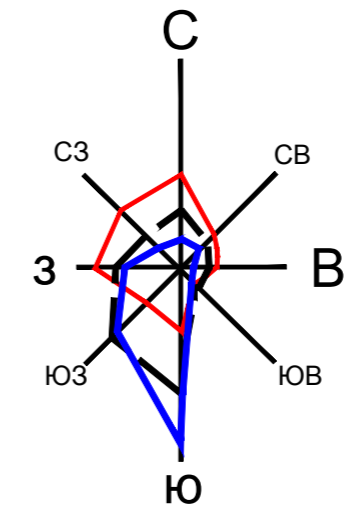


ГЕНЕРАЛЬНЫЙ ПЛАН КАЗАНСКОГО СЕЛЬСКОГО ПОСЕЛЕНИЯ ОХАНСКОГО МУНИЦИПАЛЬНОГО РАЙОНА ПЕРМСКОГО КРАЯ

д. Окуловка

Схема инженерных сетей

Схема границ и зон с особыми условиями использования территории



Зоны с особыми условиями использования территорий

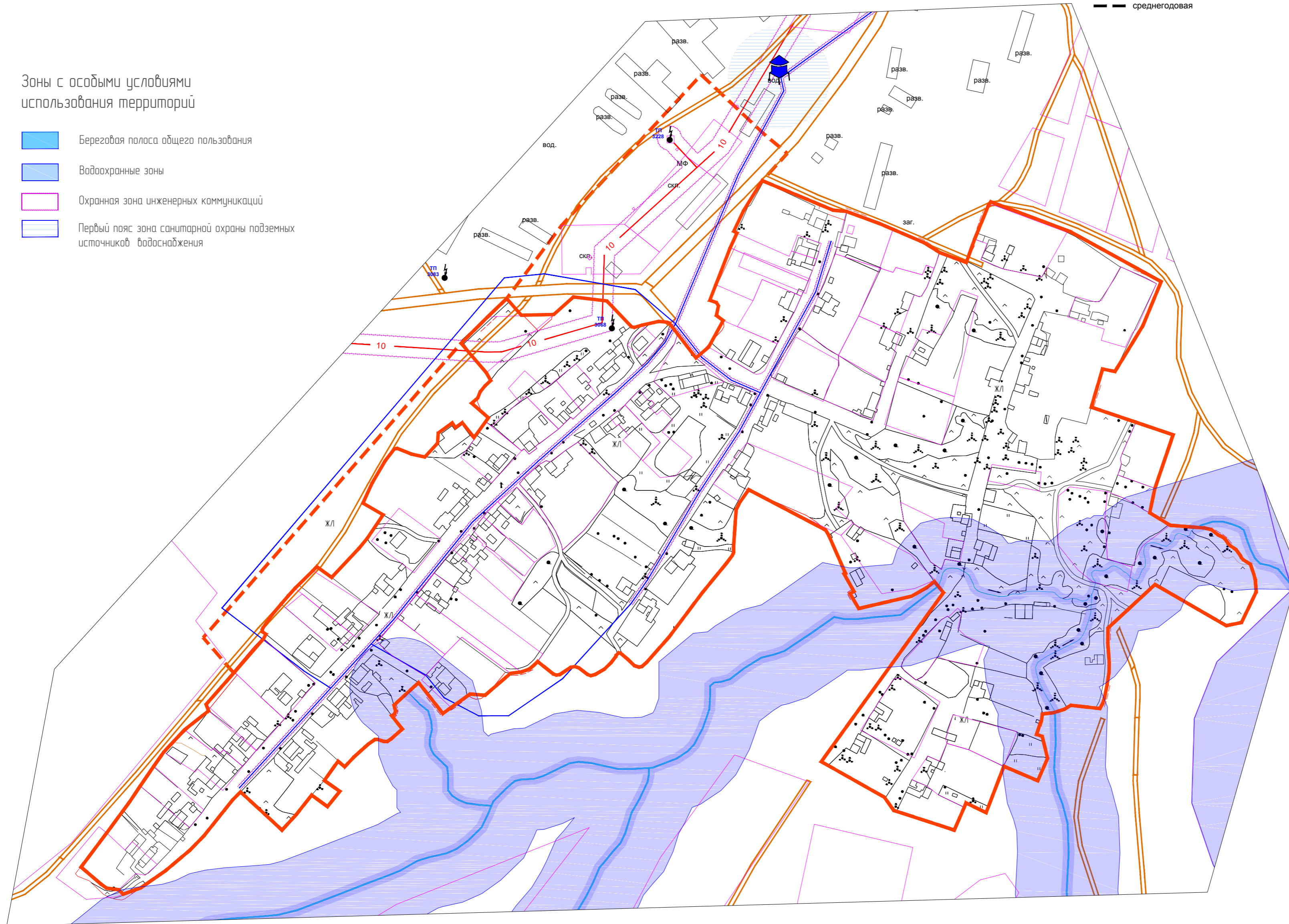
- Береговая полоса общего пользования
- Водоохранные зоны
- Охранная зона инженерных коммуникаций
- Первый пояс зона санитарной охраны подземных источников водоснабжения

Условные обозначения

- Граница населенного пункта
- Планируемая граница жилой застройки
- Здания и сооружения
- Водные поверхности
- Лесные площади
- Границы отмежеванного участка
- Существующие здания и сооружения

Инженерная инфраструктура

- ЛЭП 10 кВ (существующий)
- ЛЭП 0,4 кВ (существующий)
- ЛЭП 0,4 кВ (планируемый)
- Трансформаторная подстанция (существующая)
- Трансформаторная подстанция (планируемая)
- Водопровод (существующий)
- Водопровод (планируемый)
- Водонапорная башня (существующая)



ООО "Бэстил"	
Генеральный план Казанского сельского поселения д. Окуловка Схема инженерных сетей Схема границ и зон с особыми условиями использования территории	
Генеральный директор	Уразаев Р.Д.
Гл. арх. проекта	Уразаев Р.Д.
Исполнитель	Бакунов ИИ.
Исполнитель	Туктамышева А.И.
с. Барда 2016	