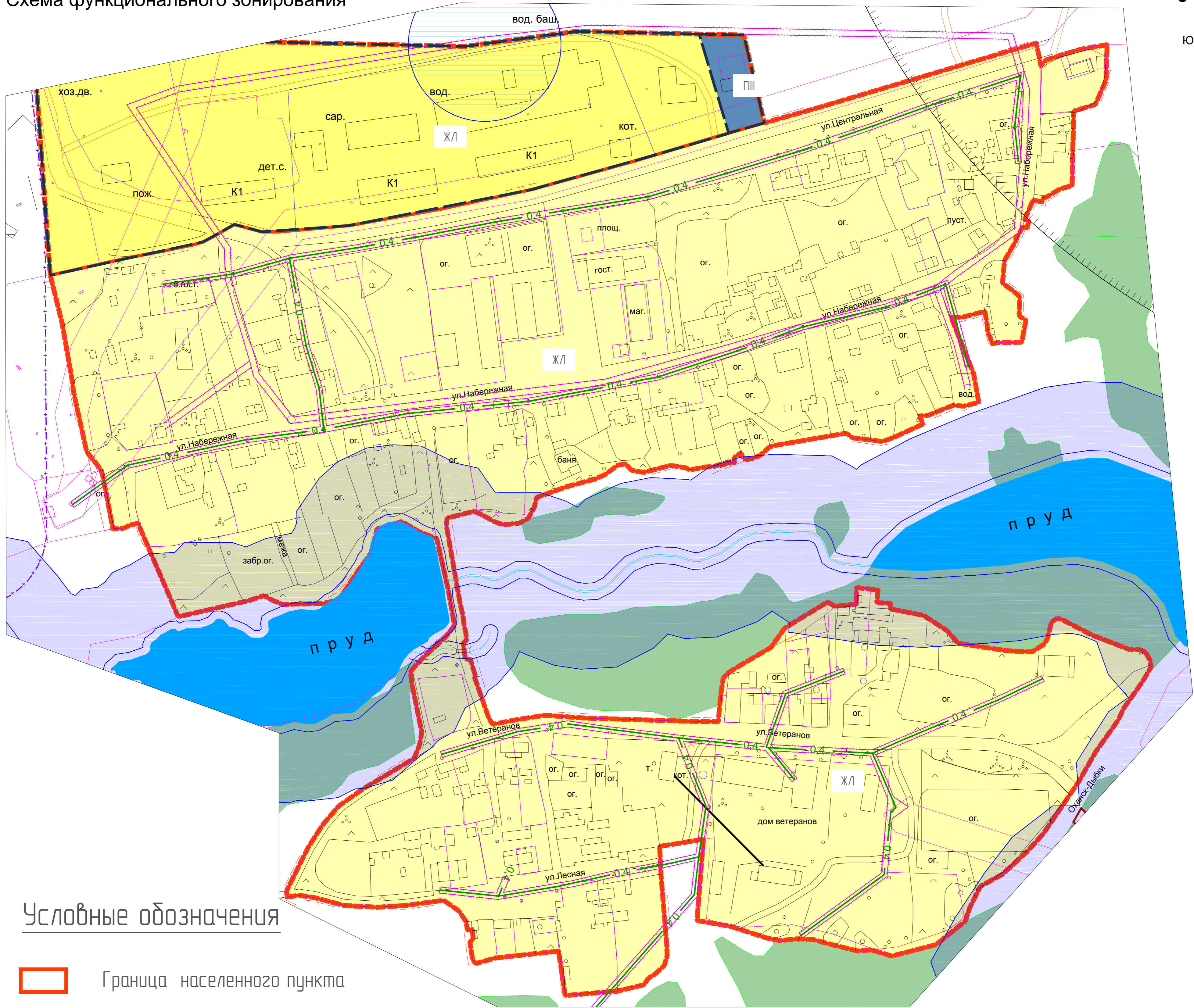
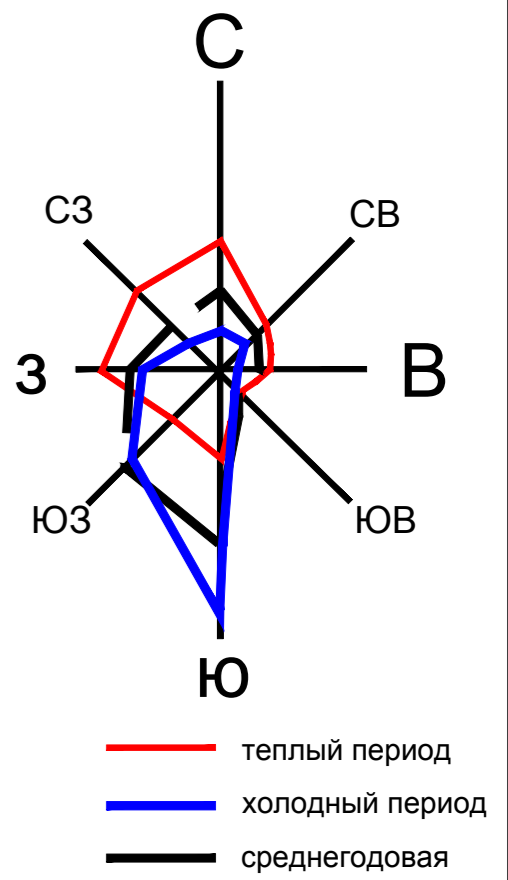




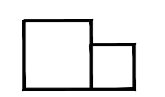


ГЕНЕРАЛЬНЫЙ ПЛАН ТАБОРСКОГО СЕЛЬСКОГО ПОСЕЛЕНИЯ ОХАНСКОГО МУНИЦИПАЛЬНОГО РАЙОНА ПЕРМСКОГО КРАЯ

д. Мерзляки

Схема функционального зонирования



Условные обозначения

-  Граница населенного пункта
-  Планируемая граница жилой застройки
-  Здания и сооружения
-  Водные поверхности
-  Лесные площади

Функциональные зоны

- Жилые зоны
планир. сущ.
-   ЖЛ
-  ПИИ

Зона жилой застройки для ведения ЛПХ

Зона производственно-коммунальных объектов с санитарно-защитной зоной не более 300 метров

M_1: 2000

ООО "Бэстил"	
ГЕНЕРАЛЬНЫЙ ПЛАН ТАБОРСКОГО СЕЛЬСКОГО ПОСЕЛЕНИЯ ОХАНСКОГО МУНИЦИПАЛЬНОГО РАЙОНА ПЕРМСКОГО КРАЯ д. Мерзляки Схема функционального зонирования	
Гл. арх. проекта	Уразаев Р.Д.
Гл. инж. проекта	Туктамышева А.И.
Исполнитель	Бакунов И.И.
с Барда 2016	